



TÜRKİYE CUMHURİYETİ
REPUBLIC OF TURKEY

Cumhuriyetin İlanı **Declaration of Republic**	: 29 Ekim 1923 - **29 October 1923**
Cumhurbaşkanı **President**	: Ahmet Necdet SEZER
Başkenti **Capital**	: ANKARA
Resmi Dili **Official Language**	: Türkçe - **Turkish**
Nüfusu **Population**	: 65 000 000
Yüz Ölçümü **Area**	: 780 600 km^2
Para Birimi **Monetary Unit**	: Türk Lirası
Önemli Şehirleri **Major Cities**	: İstanbul, İzmir, Adana, Bursa Konya, Samsun, Antalya, Trabzon
Önemli Gölleri **Lakes**	: Van, Tuz, Beyşehir İznik, Eğridir , Burdur
Önemli Nehirleri **Rivers**	: Kızılırmak, Yeşilırmak, Fırat, Dicle, Aras, Sakarya, Ceyhan





















AZERBAYCAN CUMHURİYETİ
REPUBLIC OF AZERBAIJAN

Cumhuriyetin İlanı **Declaration of Republic**	: 18 Ekim 1991 - 18 October 1991
Cumhurbaşkanı **President**	: Haydar ALİYEV
Başkenti **Capital**	: BAKÜ
Resmi Dili **Official Language**	: Azerice
Nüfusu **Population**	: 8 016 200
Yüz Ölçümü **Area**	: 86 600 km^2
Para Birimi **Monetary Unit**	: Manat
Önemli Şehirleri **Major Cities**	: Gence, Sumgayit, Hankent, Alibayramli, Lankeran, Mingecevir
Önemli Gölleri **Lakes**	: Haci Kabul, Sansu Candahar
Önemli Nehirleri **Rivers**	: Aras, Alazani, Samur, Kür











KAZAKİSTAN CUMHURİYETİ
REPUBLIC OF KAZAKHSTAN

Cumhuriyetin İlanı **Declaration of Republic**	: 25 Ekim 1923 - 25 October 1923
Cumhurbaşkanı **President**	: Nursultan NAZERBAYEV
Başkenti **Capital**	: ASTANA
Resmi Dili **Official Language**	: Kazakça
Nüfusu **Population**	: 14 953 126
Yüz Ölçümü **Area**	: 2 724 900 km^2
Para Birimi **Monetary Unit**	: Tenge
Önemli Şehirleri **Major Cities**	: Cambul, Türkistan, Karapanda, Semipalatinsk, Turgay
Önemli Gölleri **Lakes**	: Aral, Balkaş, Tengiz
Önemli Nehirleri **Rivers**	: Ural, Emba, Siriderya (Seyhun), Sarısı, İli









KIRGIZİSTAN CUMHURİYETİ
REPUBLIC OF KYRGYZSTAN

Cumhuriyetin İlanı **Declaration of Republic**	: 31 Ağustos 1991 - 31 August 1991
Cumhurbaşkanı **President**	: Askar AKAYEV
Başkenti **Capital**	: BİŞKEK
Resmi Dili **Official Language**	: Kırgız Türkçesi
Nüfusu **Population**	: 4 852 400
Yüz Ölçümü **Area**	: 199 900 km^2
Para Birimi **Monetary Unit**	: Som
Önemli Şehirleri **Major Cities**	: Bişkek, Oş, Karakol, Celal-Abad, Tokmok, Kara Balta
Önemli Gölleri **Lakes**	: Isıkan (Dünyanın ikinci en büyük krater gölü)
Önemli Nehirleri **Rivers**	: Narin, Tar, Kurbaş









ÖZBEKİSTAN CUMHURİYETİ
REPUBLIC OF UZBEKISTAN

Cumhuriyetin İlanı **Declaration of Republic**	: 1 Eylül 1991 - 1 September 1991
Cumhurbaşkanı **President**	: İslam KERİMOV
Başkenti **Capital**	: TASKENT
Resmi Dili **Official Language**	: Özbekçe
Nüfusu **Population**	: 24 755 519
Yüz Ölçümü **Area**	: 447 400 km^2
Para Birimi **Monetary Unit**	: Sum
Önemli Şehirleri **Major Cities**	: Semerkant, Buhara, Hive, Hokand Andican, Nevai
Önemli Gölleri **Lakes**	: Aral
Önemli Nehirleri **Rivers**	: Surhanderya, Şeriabad, Karaderya Çirşik, Zerafşan



